








ISIKLIKU KASUTUSÕIGUSE SEADMISE LEPINGU LISA
ISIKLIKU KASUTUSÕIGUSE SEADMISE PLAAN (M 1:500)

Keskkond & Partnerid OÜ, töö nr. 086/2024
Võõrsu aleviku vee- ja kanalisatsioonitaristu projekteerimine

Torustiku pikkus: veetoru 18,7 m
survekanalisatsioonitoru 18,7 m

LEPPEMÄRGID:

-  Katastriüksuse piir
-  Olemasolev madalpingekaabel
-  Olemasolev sidekaabel
-  Projekteeritud veetorustik
-  Projekteeritud survekanalisatsioonitorustik
-  Survekanalisatsiooni/ veetoru maa-alune sõlm
-  Isikliku kasutusõiguse ala



Jrk nr	IKÕ ala POS nr (plaanil)	Kinnistu registriosa number	Katastriüksuse tunnus, nimi ja sihtotstarve;	Asukoht riigitee (nr ja nimi) suhtes (lõigu algus ja lõpp km);	Ala pindala ruutmeetrites m ²
1.	Pos 1-3	5935750	70703:008:0614 45 Tartu-Räpina-Värskaa tee, transpordimaa	45 Tartu-Räpina-Värskaa tee km 66,03	47 m ²

Koostas: Merilin Lilo
Projekteerija